



Gemeinde Thürnen













STRASSENNETZPLAN LANDSCHAFT

Nachführungsplan, April 2010

rechtsverbindlicher Inhalt

-  Erschliessungsstrasse
-  Erschliessungsweg
-  Fussweg
-  Wanderwegverbindung

orientierender Inhalt

-  Kantonsstrasse
-  Waldstrasse
-  regionale Radroute
-  regionale Fusswegverbindung
-  Gemeindegrenze
-  Perimeter Zonenplan Landschaft
-  Zonenplan Siedlung und Dorfkern
-  Teilzonenpläne Neumatt und Leim
-  Zone für öffentliche Werke und Anlagen
-  Waldareal
-  offene Gewässer
-  eingedolte Gewässer

Beschlussfassung und Genehmigung

Beschluss des Gemeinderates: 10. November 2008
 Beschluss der Gemeindeversammlung: 3. Dez 2008
 Referendumsfrist: 3. Januar 2009
 Urnenabstimmung: -

Namens des Gemeinderates
 Der Präsident: _____
 Der Gemeindeverwalter: _____

Vom Regierungsrat des Kantons Basel - Landschaft
 genehmigt
 mit Beschluss Nr. 1439 vom 13. Oktober 2009
 Publikation des Regierungsratsbeschlusses
 im Amtsblatt Nr. 42 vom 15. Oktober 2009

Der Landschaftsrevisor:

